

**Identificativi Catastali:**  
 Sezione: 15  
 Foglio: 77  
 Particella: 77  
 Subalterno: 1

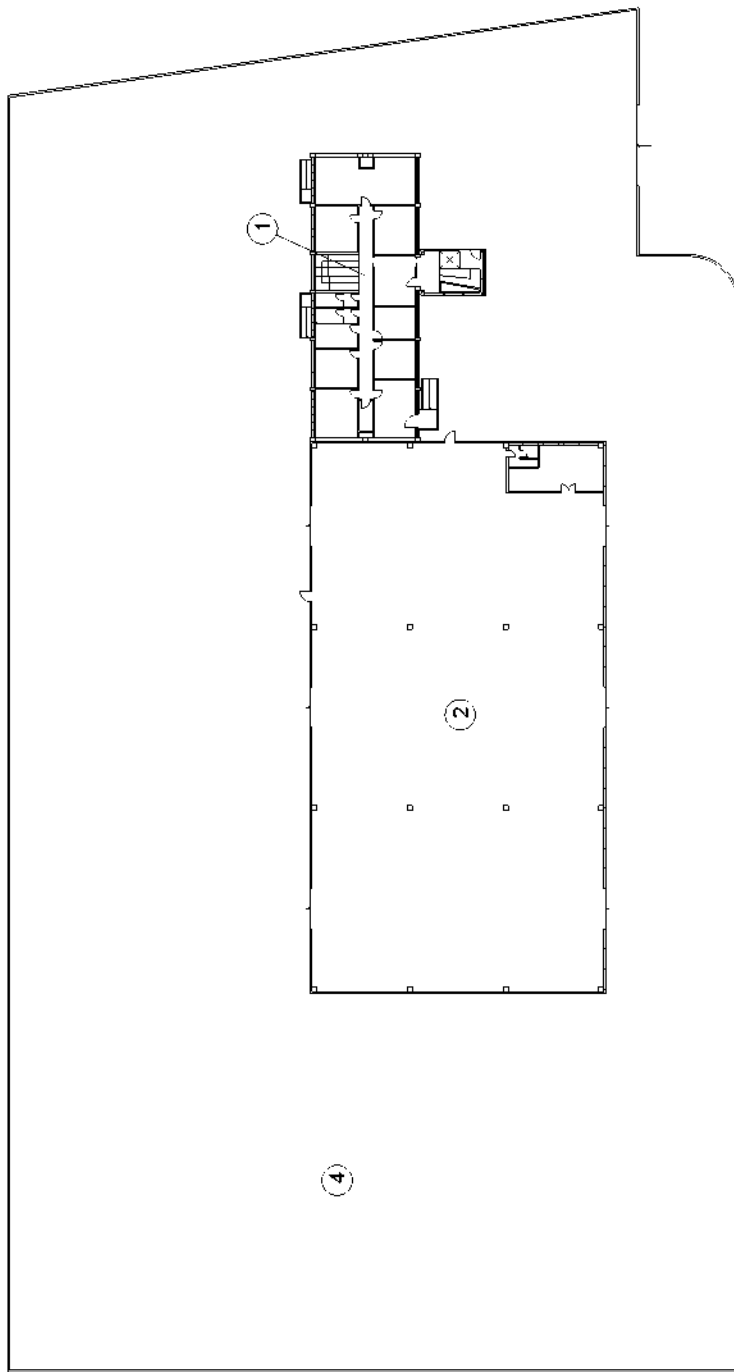
Dichiarazione protocollo n. PC0181341 del 01/12/2008  
 Pianimetria di u.i.v. in Comune di FIORENZUOLA D'ARDA  
 Via Sardegna civ. 2-4

**Agenzia del Territorio**  
**CATASTO FABBRICATI**  
 Ufficio provinciale di  
 Piacenza

Scheda 4-T-1  
 Scala 1:500

Compilata da:  
 Bulla Mario  
 Iscritto all'albo:  
 Geometri  
 Prov. Piacenza N. 1162

**PIANO RIALZATO**



Ultima planimetria in atti

**Agenzia del Territorio  
CATASTO FABBRICATI  
Ufficio Provinciale di  
Piacenza**

Dichiarazione protocollo n. PC0181341 del 01/12/2008

Planimetria di u.i.u. in Comune di Fiorenzuola D'arda

Via Sardegna

civ. 2-4

Identificativi Catastali:

Sezione:

Foglio: 15

Particella: 77

Subalterno: 1

Compilata da:

Bulla Mario

Iscritto all'albo:

Geometri

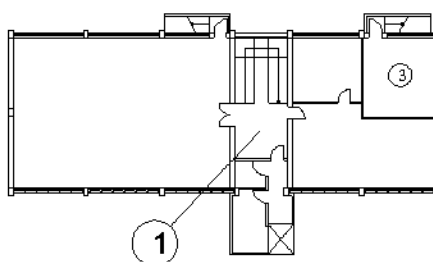
Prov. Piacenza

N. 1162

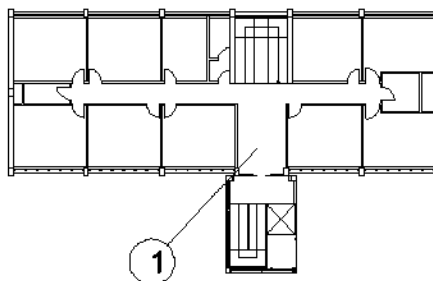
Scheda n. 2

Scala 1:500

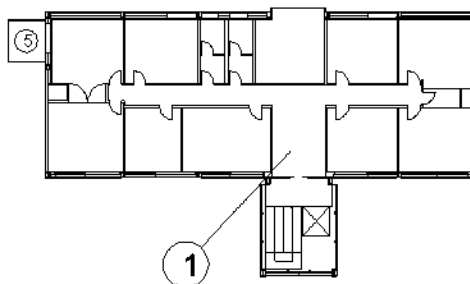
### PIANO INTERRATO



### PIANO PRIMO



### PIANO SECONDO



Ultima planimetria in atti